



02/05/2016

सूची क्र.2

दुय्यम निबंधक : दु.नि. उरण
दस्ता क्रमांक : 721/2016
नोंदणी :
Regn:63m

गावाचे नाव : 1) विंधणे

(1) विलेखाचा प्रकार	खरेदीखत
(2) मोबदला	3493500
(3) बाजारभाव(भाडेपट्ट्याच्या बाबतितपट्टाकार आकारणी देतो की पट्टेदार ते नमुद करावे)	3493500
(4) भू-मापन, पोटहिस्सा व घरक्रमांक (असल्यास)	1) पालिकेचे नाव: रायगड इतर वर्णन ; इतर माहिती: विभाग क्र.1, मौजे विंधणे ता उरण जि रायगड येथील सर्व्हे नं 283, हिस्सा नं 3, क्षेत्र हे आर पॉ 0-13-70 आकार 1.00 रु. पै (Survey Number : 283/3 ;)
(5) क्षेत्रफळ	1) 0.1370 हेक्टर . आर
(6) आकारणी किंवा जुडी देण्यात असेल तेव्हा.	
(7) दस्तऐवज करून देणा-या/लिहून ठेवणा-या पक्षकाराचे नाव किंवा दिवाणी न्यायालयाचा हुकुमानामा किंवा आदेश असल्यास, प्रतिवादिचे नाव व पत्ता.	1): नाव:-सुशालीनी किसनराव राठोड उर्फ वय:-37; पत्ता:-प्लॉट नं :-, माळा नं :-, इमारतीचे नाव: सदनिका नं 1202 12वा मजला प्लॉट नं 7 सेक्टर 58अ नेरुळ नवी मुंबई, ब्लॉक नं :-, रोड नं :-, महाराष्ट्र, ठाणे. पिन कोड:-400706 पॅन नं:-AJCPPR3948M
(8) दस्तऐवज करून घेणा-या पक्षकाराचे व किंवा दिवाणी न्यायालयाचा हुकुमानामा किंवा आदेश असल्यास, प्रतिवादिचे नाव व पत्ता	1): नाव:-हिरामण लक्ष्मण लांडगे वय:-47; पत्ता:-प्लॉट नं :-, माळा नं :-, इमारतीचे नाव: 30 अलकनंदा बीएआरसी कॉलनी ट्रोम्बे अनुशक्ती नगर मुंबई, ब्लॉक नं :-, रोड नं :-, महाराष्ट्र, मुम्बई. पिन कोड:-400094 पॅन नं:-ABCPL5809R 2): नाव:-अमर कुमार पाटील वय:-28; पत्ता:-प्लॉट नं :-, माळा नं :-, इमारतीचे नाव: रा मोही ता खानापूर जि सांगली, ब्लॉक नं :-, रोड नं :-, महाराष्ट्र, सांगली. पिन कोड:-415309 पॅन नं:-BESPP8498A 3): नाव:-रामदास सावजी खराटे वय:-51; पत्ता:-प्लॉट नं :-, माळा नं :-, इमारतीचे नाव: वर्षा सी-5 नवीन सडाळा बीएआरसी कॉलनी अनुशक्ती नगर मुंबई, ब्लॉक नं :-, रोड नं :-, महाराष्ट्र, मुम्बई. पिन कोड:-400094 पॅन नं:-AUNPK3332N 4): नाव:-अजय वसंत पांगम वय:-39; पत्ता:-प्लॉट नं :-, माळा नं :-, इमारतीचे नाव: प्लॉट नं 6 गल्लुभाई तल्लेजा कंपाऊंड जी के मार्ग पॅनासुला विज्ञानेस पार्क लोअर परेल मुंबई, ब्लॉक नं :-, रोड नं :-, महाराष्ट्र, मुम्बई. पिन कोड:-400013 पॅन नं:-ALTPP6526C 5): नाव:-प्रतिभा अमित सासणे वय:-38; पत्ता:-प्लॉट नं :-, माळा नं :-, इमारतीचे नाव: 535/क ए वार्ड सरदार तालीम जवळ शिवाजी पेठ करवीर कोल्हापुर सिटी कोल्हापुर, ब्लॉक नं :-, रोड नं :-, महाराष्ट्र, KOLHAPUR. पिन कोड:-416012 पॅन नं:-CULPS4888M 6): नाव:-केशव प्रसाद श्रीराम यादव वय:-43; पत्ता:-प्लॉट नं :-, माळा नं :-, इमारतीचे नाव: इंदिरा नगर नं 3 भारती चाळ एनआर मेहुल सिनेमा मुलुंड पश्चिम मुंबई, ब्लॉक नं :-, रोड नं :-, महाराष्ट्र, मुम्बई. पिन कोड:-400080 पॅन नं:-ACEPY3265H 7): नाव:-सुरेशकुमार चंद्रभुषण लोध वय:-43; पत्ता:-प्लॉट नं :-, माळा नं :-, इमारतीचे नाव: रामायण अपार्ट ए-4 पहिला मजला चिंचपाडा रोड कल्याण पूर्व, ब्लॉक नं :-, रोड नं :-, महाराष्ट्र, THANE. पिन कोड:-421301 पॅन नं:-ABWPL3660L 8): नाव:-संतोषकुमार बाबुराम सोनार वय:-45; पत्ता:-प्लॉट नं :-, माळा नं :-, इमारतीचे नाव: बिनाकुमारी को ऑ सौ विल्डिंग नं 01 रम नं 4 महात्मा फुले रोड मुलुंड पुर्व मुंबई, ब्लॉक नं :-, रोड नं :-, महाराष्ट्र, MUMBAI. पिन कोड:-400081 पॅन नं:-AWDPS9197D 9): नाव:-शशिकांत पांडुरंग बहुलकर वय:-46; पत्ता:-प्लॉट नं :-, माळा नं :-, इमारतीचे नाव: 207 साई श्रध्दा टॉवर देवीदास लेन बोरीवली पश्चिम मुंबई, ब्लॉक नं :-, रोड नं :-, महाराष्ट्र, मुम्बई. पिन कोड:-400092 पॅन नं:-AMIPB3556E 10): नाव:-शोभा संपत सोनावणे वय:-52; पत्ता:-प्लॉट नं :-, माळा नं :-, इमारतीचे नाव: 1204 श्री साई टॉवर ए-व्हिंग सोडावाला लेन रोड बोरीवली वेस्ट मुंबई, ब्लॉक नं :-, रोड नं :-, महाराष्ट्र, मुम्बई. पिन कोड:-400092 पॅन नं:-AGLPS8692P
(9) दस्तऐवज करून दिल्याचा दिनांक	02/05/2016
(10) दस्त नोंदणी केल्याचा दिनांक	02/05/2016
(11) अनुक्रमांक, खंड व पृष्ठ	721/2016
(12) बाजारभावाप्रमाणे मुद्रांक शुल्क	174700
(13) बाजारभावाप्रमाणे नोंदणी शुल्क	30000

दुय्यम निबंधक उरण

(14)शेरा

मुल्यांकनासाठी विचारात घेतलेला
तपशील:-

मुद्रांक शुल्क आकारताना निवडलेला
अनुच्छेद :-

(ii) within the limits of any Municipal Council, Nagarpanchayat or Cantonment Area annexed to it, or any rural area within the limits of the Mumbai Metropolitan Region Development Authority or any other Urban area not mentioned in sub clause (i), or the Influence Areas as per the Annual Statement of Rates published under the Maharashtra Stamp (Determination of True Market Value of Property) Rules, 1995.

मूल्यांकनाचे वर्ष : 2016
 जिल्हा : रायगड
 तालुका : उरण (SEZ)
 गावाचे नाव : विधाने
 क्षेत्राचे नाव : Rural
 विभागाचे नाव : 1

मिळकतीचा प्रकार : खुली
 कॉर्नर प्लॉट नाही नुसार जमिनीचा दर : Rs.2550/-
 जमिनीचा वापर : विनशेती जमिनी/भूखंड
 जमिनीचा दर : Rs.2550/-
 मिळकतीचे क्षेत्र : 1370 चौ. मीटर
 मोजमापनाचे एकक : चौ. मीटर
 Layout Plot

1. 1370चौ. मीटर क्षेत्रासाठी वार्षिक मूल्य दरावर मूल्य दर =2550/-
 1370चौ. मीटर क्षेत्रासाठी मूल्यांकन = 1370*2550
 = 3493500/-


जमिनीचे एकत्रित अंतिम मूल्य = मिळकतीचे क्षेत्र 1 मूल्य + मिळकतीचे क्षेत्र 2 मूल्य
 =3493500 + 0
 = Rs.3493500/-

Home

Print

उरण
 029 2086
 9 / ६9

Sandis
 प्रमुख निबंधक उरण



B.A.F.		
1029	708E	63
2		






CHALLAN
MTR Form Number-6

GRN	MH000676952201617E	BARCODE				Date	02/05/2016-12:36:10	Form ID	25.2			
Department	Inspector General Of Registration				Payer Details							
Type of Payment	Stamp Duty	TAX ID (If Any)										
	Registration Fee	PAN No. (If Applicable)										
Office Name	URN_URAN SUB REGISTRAR	Full Name	HIRAMAN L LANDGE AND OTHERS									
Location	RAIGAD	Flat/Block No.	SURVEY NO 283									
Year	2016-2017 One Time	Premises/Building										
	Account Head Details	Amount In Rs.										
0030046401	Stamp Duty	174700.00										
0030063301	Registration Fee	30000.00										
		Road/Street	HISSA NO 3									
		Area/Locality	VINDHANE URAN RAIGAD									
		Town/City/District										
		PIN	4	0	0	7	0	2				
		Remarks (if Any)	SecondPartyName=S K RATHOD-CA=34935 00									
			<table border="1"> <tr> <td>1327</td> <td>0297096</td> <td>3/0</td> </tr> </table>							1327	0297096	3/0
1327	0297096	3/0										
Total		Amount In	Two Lakh Four Thousand Seven Hundred Rupees Only				Words					
			204700.00									
Payment Details	IDBI BANK	FOR USE IN RECEIVING BANK										
	Cheque-DD Details	Bank CIN	REF No.	6910333201605021161 88981243								
Cheque/DD No		Date	02/05/2016-12:36:43									
Name of Bank		Bank-Branch	IDBI BANK									
Name of Branch		Scroll No. , Date	Not Verified with Scroll									

Mobile No. : 9702898989



खरेदीखत

आज दिनांक ०२ माहे मे सन २०१६ रोजीचे
मौजे विंधणे, तालुका उरण, जिल्हा रायगड, येथील मिळकतीचे ...

१) श्री. हिरामन लक्ष्मण लांडगे

वय ४७ वर्षे, धंदा नोकरी,

(PAN No. ABCPL5809R)

राहणार-३०, अलकनंदा, बीएआरसी कॉलनी,

द्रोम्बे, अनुशक्ती नगर, मुंबई

२) श्री. अमर कुमार पाटील

वय २८ वर्षे, धंदा शेती,

(PAN No. BESPP8498A)

राहणार- रा. मोही, ता. खानापूर, जि. सांगली

३) श्री. रामदास सावजी खराटे

वय ५१ वर्षे, धंदा नोकरी,

(PAN No. AUNPK3332N)

राहणार- वर्षा, सी-५, नविन मंडाळा, बीएआरसी

कॉलनी, अनुशक्ती नगर, मुंबई ४०० ०९४

४) श्री. अजय वसंत पांगम

वय ३९ वर्षे, धंदा नोकरी,

(PAN No. ALTPP6526C)

राहणार- प्लॉट नं ६, गल्लुभाई तलरेजा कंपाऊंड,

जी.के.मार्ग, पॅनासुला बिझनेस पार्क, लोअर परेल,

मुंबई ४०००१३

५) सौ. प्रतिभा अमित सासणे

वय ३६ वर्षे, धंदा नोकरी,

(PAN No. CULPS4888M)

राहणार- ५३५/क, ए वार्ड-

सरदार तालीम जवळ, शिवाजी पेठ,

करवीर कोल्हापूर सिटी कोल्हापूर

४१६ ०१२

~~Pratibha~~ Sonam S.C. 164

~~Pratibha~~ अमित सासणे

~~Pratibha~~ केशव सावजी खराटे

Pratibha S.S.

Sonam

खरेदीखत लिहून
घेणार एकपक्षी

उपरोक्त
०२१ २०१६
५ ६९



६) श्री. केशव प्रसाद श्रीराम यादव
वय. ४३ वर्ष, धंदा फास्ट फुड,
(PAN No. ACEPY3265H)
राहणार- इंदिरा नगर नं ३, भारती चाळ
एनआर, मेहुल सिनेमा, मुलुंड पश्चिम मुंबई

७) श्री. सुरेश कुमार चंद्रभुषण लोध

वय ४३ वर्ष, धंदा

(PAN No. ABWPL3660L)

राहणार- रामायण अपार्ट, ए-४,
पहिला मजला, चिंचपाडा रोड, कल्याण पूर्व

८) श्री. संतोष कुमार बाबुराम सोनार

वय ४७ वर्ष, धंदा फास्ट फुड,

(PAN No. AWDPS9197D)

राहणार- बिनाकुमारी को. ऑ. सो.

बिल्डींग नं ०१, रूम नं ४, महत्मा फुले

रोड, मुलुंड पूर्व, मुंबई ४०० ०८१

९) श्री. शशिकांत पांडुरंग बहुलकर

वय ४६ वर्ष, धंदा नोकरी,

(PAN No. AMIPB3556E)

राहणार- २०७, साई श्रध्दा टॉवर, देवीदास लेन,

बोरीवली पश्चिम, मुंबई ४०० ०९२

१०) सौ. शोभा संपत सोनावणे

वय ५२ वर्ष, धंदा नोकरी,

(PAN No. AGLPS8692P)

राहणार- १२०४, श्री. साई टॉवर्स, ए-विंग,

सोडावाला लेन रोड, बोरीवली, वेस्ट मुंबई

४०० ०९३

यांसी

सौ. सुशालिनी किसनराव राठोड

वय ३७ वर्ष, धंदा - शेती/व्यापार

(PAN No. AJCPR3948M)

राहणार- सदनिका नं १२०२, १२वा मजला,

प्लॉट नं ७, सेक्टर ५८अ, नेरूळ,

नवी मुंबई - ४०० ७०६

[Signature]

[Signature] Pranganam

[Signature] Seelu

[Signature] मन्तोडुगाल मियात
[Signature] Bahulkor

[Signature]


[Signature]

केशव प्रसाद यादव

[Signature] Semona

खरेदीखत लिहून
घेणार एकपक्षी

उपना	
७२१	२०१६
८	(८)



खरेदीखत लिहून
घेणार दुसरेपक्षी

कारणे खरेदीखत लिहून देतात की,

सदर खरेदीखत लिहून देणार दुसरेपक्षी यांचे मालकीची व तुकडी व जिल्हा रायगड पोस्ट तुकडी व तालुका उरण तसेच जिल्हा परिषद रायगड व ग्रुप ग्रामपंचायत विंधणे यांचे हद्दीतील व मे.सब राजिस्ट्रार सो. उरण यांचे अधिकार क्षेत्रातील मौजे विंधणे, तालुका उरण, जिल्हा रायगड येथील रेव्हेन्यु रेकॉर्डमध्ये वर्णन केलेली जमिन मिळकत आहे. सदर मिळकतीचे वर्णन रेव्हेन्यु रेकॉर्डनुसार खालील प्रमाणे आहे.

मिळकतीचे वर्णन

मौजे- विंधणे, ता. उरण, जि. रायगड.

भूमापन क्रमांक	भूमापन क्रमांकाचा उपविभाग	भुधारणा पध्दती	क्षेत्र हे.आर.पॉ.	आकार रू. पैसे
२८३	३	१	०-१३-७० पो.ख. ०-००-०० एकूण ०-१३-७०	१.००

वरील मिळकतीच्या चतुःसीमा खालीलप्रमाणे :-






- पुर्वेस :- गाव नकाशा व वहिवाटीप्रमाणे.
पश्चिमेस :- गाव नकाशा व वहिवाटीप्रमाणे.
दक्षिणेस :- गाव नकाशा व वहिवाटीप्रमाणे.
उत्तरेस :- गाव नकाशा व वहिवाटीप्रमाणे.

उरण	०२१	२०१६
०		६१

येणेप्रमाणे वरील मिळकत व त्या मिळकतीमधील बांधाडखोरा, बांध बंदिस्त, दगड, पाषाण, जल, तरू, काष्ट, वहिवारंग निश्चिनीयते येणे प्रमाणेचा मार्ग वेगळे तद्गभुत हक्कांसुद्धा अशी वरील मिळकत ही दुसरेपक्षी या कायम खरेदीखताने एकपक्षी यांस विकत दिलेली आहे.



येणेप्रमाणे चुतःसिमेच्या आतील वरील शेत मिळकतापासून दुसरेपक्षी यांना काही एक उत्पन्न मिळत नाही दुसरेपक्षी यांनी आपल्या आर्थिक गरजा

 S. C. Bhat
 सन्तोषराव गजबरीनार
 S. C. Bhat
 केशव प्रताप चाव
 S. C. Bhat

भागविण्यासाठी दुसरेपक्षी यांनी एकपक्षी यांनी मागणी व विनंती करून सदरची शेतजमिन कायमची खरेदीखताच्या व्यवहाराबद्दल उभयपक्षी यांनी आपआपसांत निश्चित करण्यात आलेल्या शर्ती व अटी खालीलप्रमाणे:-

१) सदरहू मिळकतीची एकुण किंमत रक्कम रूपये ३४,९३,५००/- (अक्षरी रूपये चौतिस लाख त्र्यान्नव हजार पाचशे मात्र) इतकी निश्चित करण्यात आली असून ही किंमत आजचे चालू बाजारभावाप्रमाणे व त्या परिसरांत चालू असलेल्या दराचे भाव लक्षात घेता योग्य व वाजवी आहे. आणि हि मिळकतीची किंमत उभयपक्षी यांनी मान्य व कबूल केली आहे.

२) येणेप्रमाणे मोबदल्याचे एकुण रक्कम रक्कम रूपये ३४,९३,५००/- (अक्षरी रूपये चौतिस लाख त्र्यान्नव हजार पाचशे मात्र) खालीलप्रमाणे एकपक्षी यांनी दुसरेपक्षी यांना पोच केले आहेत. मोबदल्याची काही येणे बाकी नाही हे दुरुपक्षी यांनी मान्य व कबूल केले आहे.



क्र	नाव	बँकेचे नाव	दिनांक	चेक नं.	रक्कम
१	श्री.हिरामन लक्ष्मण लांडगे	स्टेट बँक ऑफ इंडिया	११/०८/२०१५	४८५९३१	रु.१३,७५०/-
२	श्री.हिरामन लक्ष्मण लांडगे	स्टेट बँक ऑफ इंडिया	१८/०८/२०१५	४८५९३२	रु.१,००,०००/-
३	श्री.हिरामन लक्ष्मण लांडगे	स्टेट बँक ऑफ इंडिया	३०/०१/२०१६	४८५९३३	रु.१,३०,५००/-
५	श्री.अमर कुमार पाटील	आयसीआयसीआय	३०/०४/२०१५	००५०२८	रु.१,२०,०००/-
६	श्री.अमर कुमार पाटील	आयसीआयसीआय	२५/०४/२०१६	००५०२७	रु.१,०१,०००/-
८	श्री.अमर कुमार पाटील	आयसीआयसीआय	२१/०४/२०१६	००५०२६	रु.१,६४,०००/-
९	श्री.अमर कुमार पाटील	आयसीआयसीआय	१२/०४/२०१६	०४३१७४	रु.२,५१,०००/-
१०	श्री.अमर कुमार पाटील	आयसीआयसीआय	१६/०४/२०१६	०४३१७५	रु.२,४९,०००/-
११	श्री.रामदास सावजी खराटे	स्टेट बँक ऑफ इंडिया	२४/०८/२०१५	१५८२८५	रु.२५,०००/-
१२	श्री.रामदास सावजी खराटे	स्टेट बँक ऑफ इंडिया	३०/०१/२०१५	६२९८८५	रु.१,५०,०००/-

[Signature]

Zorambar

S.C. Bham

श्री.अमर कुमार

[Signature]

Rashmi

केशवदास सावजी

Shahulkar

[Signature]

Bhramane

येणेप्रमाणे हे खरेदीखत दूसरेपक्षी यांनी आपले राजीखूशीने व स्वसंतोष कुणाच्याही दबावाला बळी न पडता किंवा नशापाणी न करता, वाचून,समजावून घेऊन लिहून दिले आहे. ते त्यांनी वाचून व समजावून घेवून त्याचे सत्यतेसाठी खालील साक्षिदारांसमक्ष आज तारीख मजकूरी उरण येथे सह्या केल्या आहेत.

साक्षीदार :-

१. श्री.बजरंग बळवंत एटम
वय ४० वर्षे, रा.कामोठे
ता.पनवेल, जि. रायगड



[Handwritten signature]



[Handwritten signature]



सौ.सुशालिनी किसनराव राठोड
खरेदीखत लिहून देणार दुसरेपक्षी



[Handwritten signature]



२. श्री.प्रकाश अलमसिंग राठोड
वय ४७ वर्षे, रा.कळंबोली,
ता.पनवेल, जि. रायगड



[Handwritten signature]


१)श्री.हिरामन लक्ष्मण लांडगे




श्री.एवाजस सोबत जोडलेले कागदपत्रे
शुद्धमुदत्तारपत्रे. व्यक्ती इत्यादी बनावट
आढळून आल्यास यांची सर्वसुर्वा जबाबदारी
द्वारा निषादकीची राहिल.

उरण	
७२१	२०१६
१२	६१

२)श्री.अमर कुमार पाटील





३) श्री. रामदास सावजी खराटे



४) श्री. अजय वसंत पांगम



५) सौ. प्रतिभा अमित सासणे

३२१	२०१६
१३	८७



७) श्री. वसुदेव प्रसाद



६) श्री. केशव प्रसाद श्रीराम यादव



SC 6/6/11

७) श्री. सुरेशकुमार चंद्रभुषण लोध



अनीषकुमार डोग

८) श्री. संतोषकुमार बाबुराम सोनार



SBahulkar


९) श्री. शशिकांत पांडुरंग बहुलकर



SBhambare

१०) सौ. शोभा संपत सोनावणे
खरेदीखत लिहून घेणार- एकपक्षी

उरान	०२१	२०१६
	१५	६१



-: पावती :-

कारणे पावती लिहून देतो की, एकपक्षी यांचेकडून रक्कम रुपये ३४,९३,५००/- (अक्षरी चौतिस लाख त्र्यान्नव हजार पाचशे मात्र) सदरहू खरेदीखतापोटी दुसरेपक्षी यांना वर नमुद केल्याप्रमाणे रोख/चेक/पोस्ट डेटेड चेक स्वरुपात पोहोच झाले आहेत. सदरहू करारामध्ये एकपक्षी यांचेकडून काही येणे शिल्लक नाही, त्याचे सत्यतेसाठी ही पावती लिहून दिली.

सहया/-

साक्षीदार :-

१. श्री.बजरंग बळवंत एटम

वय ४० वर्ष, रा.कामोठे

ता.पनवेल, जि.रायगाड

सहया

सौ.सुशालिनी किसनराव राठोड
पावती लिहून देणार दुसरेपक्षी

२. श्री.प्रकाश अलमसिंग राठोड


वय ४७ वर्ष, रा.कळंबोली,

ता.पनवेल, जि.रायगाड



उरान	
७२१	२०१६
१५	६१

327	3808	3
029	6200	96



गाव नमुना सात

शाहीकार - ① 4721 (124)

② अमि पाठसाई

अधिकार अभिलेख पत्रक

(महाराष्ट्र जमीन महसूल अधिकार अभिलेख आणि नोंदवह्या (तयार करणे व सुस्थितीत ठेवणे) नियम, १९७१

यातील नियम ३, ५, ६ आणि ७)

गाव :- विंधणे


तालुका :- उरण

जिल्हा :- रायगड


अहवाल दिनांक:- 27-04-2016

भुमापन क्रमांक भुधारणा पद्धती व उपविभाग 283/3 भोगवटादार वर्ग -1	भोगवटदाराचे नांव		क्षेत्र आकारआणे पै पो.ख. फे.फा	खाते क्रमांक
शेतीचे स्थानिक नांव				
क्षेत्र एकक हे.आर.चौ.मी	[अशोक गणपत गावंड]	(2366	89, 748, 967
जिरायत 0.13.70	[अनिता गणेश गावंड])	3195	कुळाचे नाव
बागायत -	[बाळू गणेश गावंड]	(4066	इतर अधिकार
तरी -	[संभाजी शिवाजी गावंड])	4187	[बोजा - 32 ग चा बोजा] (3326)
वरकस -	[राजाराम शिवाजी गावंड]	(4187	[ऐशाबीबी जी.अब्दूल लतीफ] (
इतर -	[सपना शिवाजी गावंड])	4187	3326)
एकुण क्षेत्र 0.13.70	[मंजुळा शिवाजी गावंड]	(4187	[यांचा बोजार रु.470.69] (3326
पोटखराब (लागवडीस अयोग्य)	[कमळाकर गणपत गावंड])	4187	
वर्ग (अ) -	[माणिक गणपत गावंड]	(4187	
वर्ग (ब) -	[सुलोचना गणपत गावंड])	4187	
एकुण पो 0.00.00	[जनाबाई अंकुश डाकी]	(4187	
ख	[कानुबाई गणपत गावंड])	4187	
आकारणी 1.00	[संतोष गणेश गावंड]	(4187	
जुडी किवा -)		
विशेष		(
आकारणी)		

उरण
629 2016
96 ६



सत्य प्रत




गणेश शिंदे

विशेष कार्यकारी अधिकारी
नगर-सेबक, उरण नगर परिषद

27-Apr-16 5:16 PM

उरान	
629	२०२६
२८	६९



१२/०९/२०२६

१२/०९/२०२६


१२/०९/२०२६

१२/०९/२०२६

[अलका गणेश गावंड]	(4187)
[सारीका गणेश गावंड]	(4187)
[निशा गणेश गावंड]	(4187)
[मयुर गणेश गावंड]	(4187)
[सावित्री नरेश पाटील]	(4187)
[पुष्पा अशोक गावंड]	(4187)
-----सामाईक क्षेत्र-----			
[सिंधु बाळु गावंड]	(4187)
[मिनाक्षी बाळु गावंड]	(4187)
[मोहीनी बाळु गावंड]	(4187)
[मेघा बाळु गावंड]	(4187)
[अ.पा.क आई सिंधु बाळु गावंड]	(4187)
-----सामाईक क्षेत्र-----			
सुशालीनी किसनराव राठोड.	0.13.70 1.00	(4187
)	
(17),(91),(118),(140),(191),(241),(1491),(2366),(3186),(3293),(3405),(3437),(3575),(4122)			

उरण	
७२१	२०१६
१९	६

Disclaimer : Information provided on this site is for informational purpose only and is not intended for any Government / Legal purposes.



गाव नमुना बारा
अधिकार अभिलेख पत्रक

अहवाल दिनांक: 27-04-2016

(महाराष्ट्र जमीन महसूल अधिकार अभिलेख आणि नोंदवहया (करणे व सुस्थितीत ठेवणे) नियम, १९७१ यातील नियम २९)

गाव: विंधणे

तालुका: उरण

जिल्हा: रायगड


पिकाखालील क्षेत्राचा तपशील	निर्भळपिकाखालील	जल	शेरा
मिश्र पिकाखालील क्षेत्र	निर्भळ पिकाखालील क्षेत्र	लागवडीसाठी	सिंचनाचे
सत्य प्रत			



गणेश शिंदे
विशेष कार्यकारी अधिकारी
भार-सेवक, उरण नगर परिषद

27-Apr-16 5:16 PM

उरण	
७२१	२०१६
२ ^०	६९



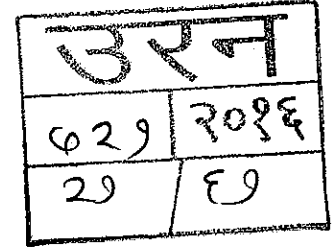

१२/११/२०१६

१२/११/२०१६

उरण उपविभागाचे न्यायालय
१२/११/२०१६


वर्ष	हंगाम	मिश्रणाचा संकेत क्रमांक		घटक पिके व प्रत्येकाखालील क्षेत्र						उपलब्ध नसलेली जमीन		साधन	
		जल सिंचित	अजल सिंचित	पिकांचे नाव	जल सिंचित	अजल सिंचित	पिकांचे नाव	जल सिंचित	अजल सिंचित	स्वरूप	क्षेत्र		
2003-04	खरीप						भात			0.1370			
2004-05	खरीप						भात			0.1370			
2005-06	खरीप						भात			0.1370			
2006-07	खरीप						भात			0.1370			
2007-08	खरीप						भात			0.1370			
2008-09	खरीप						भात			0.1370			
2009-10	खरीप						भात			0.1370			
2010-11	खरीप						भात			0.1370			
2011-12	खरीप						भात			0.1370			

Disclaimer : Information provided on this site is for informational purpose only, and is not intended for any Government / Legal purposes.




सत्य प्रत

गणेश शिंदे
विशेष कार्यकारी अधिकारी
नगर-सेवक, उरण नगर परिषद



उरान	
०२१	२०१६
२२	६१

सदर मुद्रा
 उरान, जिल्हा कार्यालय
 उरान, जिल्हा कार्यालय



भूमि प्रमाण पत्र -

क्रम संख्या - 23 27

दिनांक - 07 / 04 / 2016

(अ) प्रमाणित किया जाता है कि प्रार्थी श्री हिरामठा

पुत्रश्री लक्ष्मण लांडगे

जाति हिन्दू (बुद्धिवाट)

निवासी 8. कुमुद, न्यू मंडाला, बी.ए.आर.सी. कॉलनी, अणुशास्त्रीनगर

मुंबई (महाराष्ट्र)

की खातेदारी आराजी मौजा ग्राम पानी पटवार

हल्का पानी

तहसील रोहट जिला पाली (राजस्थान) के

खसरा नम्बर 375/2, 382, 394, 396, 411

खाता संख्या 313 की भूमि का

खातेदार है।

(ब) यह भी प्रमाणित किया जाता है कि इस प्रार्थना पत्र के साथ दिया गया प्रार्थी की भूमि की जमाबन्दी सही है और इस पर भेने हस्ताक्षर कर दिये हैं, भूमि का कुल रकबा 13 बिस्वा हैक्टर है।

(स) यह भी प्रमाणित किया जाता है प्रार्थी श्री हिरामठा

के अलावा अन्य किसी व्यक्ति का किसी प्रकार का हित, स्वामित्व व अधिकार नहीं है।
(द) यह भी प्रमाणित किया जात्र है डिस्ट्रिक्ट रजिस्ट्रार हिरामठा

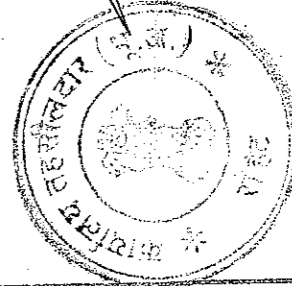
का मालिकाना हक एवं अधिकार है, भूमि के प्रमाणिकरण इस प्रकार है -

गै.मु. 13 बिस्वा एकड़ / हैक्टर, बाराणी अव्वल 7 एकड़ / हैक्टर
बाराणी दोयम 4 एकड़ / हैक्टर, बाराणी सोयम 7 एकड़ / हैक्टर
चाही अव्वल 7 एकड़ / हैक्टर, चाही दोयम 8 एकड़ / हैक्टर
जाव / चाही सोयम 7 एकड़ / हैक्टर, **सत्य प्रत** एकड़ / हैक्टर

तालाब इत्यादि तथा अन्य जरियों से सिंचित 7 एकड़ / हैक्टर
कुल सिंचित 7 एकड़ / हैक्टर
एकाओर है कृषि विशेष कार्यकारी अधिकारी नगर-सेवक, उरण नगर परिषद

कुल असिंचित 13 बिस्वा एकड़ / हैक्टर

दिनांक - 06 / 04 / 2016



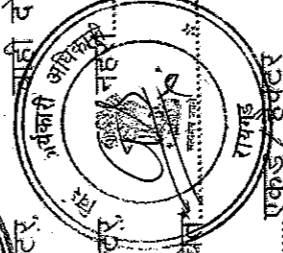
2016-04-06
10:30 AM
2016

तहसीलदार (भू.अ.)
रोहट

हस्ताक्षर मय मद्र

उरण	02)	2016
	23	89


एकड़ / हैक्टर
एकड़ / हैक्टर
एकड़ / हैक्टर
एकड़ / हैक्टर



CS

2016/04/06

३२५	०२९ २०१६	२५ / ६९
-----	----------	---------



१९९७
 १९९७
 १९९७

वाचले - १) अर्जदार श्री. अमर अशोक पाटील (खंदारे).

2

रा. मोही, ता. खानापूर - विटा यांचा दि. १२/०४/२०१६ चा अर्ज.

२) गांवकामगार तलाठी शेडगेवाडी, ता. खानापूर - विटा यांचा मु. बा. नं. ता. १२/०४/२०१६ चा दाखला.

३) अर्जदार यांचे दि. १२/०४/२०१६ चे स्वघोषणापत्र.

४) अर्जदार यांचे नावे असणारा मोजे शेडगेवाडी येथील खाते उतारा क्र. १५८

क्र. शेतकरी विटा/एस. आर./ ११ / २०१६
तहसिलदार कार्यालय खानापूर-विटा
दिनांक: १२/०४/२०१६

शेतकरी दाखला

मी असे प्रमाणित करतो की श्री. अमर अशोक पाटील (खंदारे), रा. मोही ता. खानापूर येथील कायमचे रहिवासी असून त्यांचे नावे मोजे शेडगेवाडी येथील जमिन खाते नं. १५८ क्षेत्र १ हे २० आर असून अर्जदार हे शेतकरी कुटुंबातीलच आहेत.

सदरचा दाखला अर्जदार यांचे मागाणीवरून त्यांचे स्वतःला जमीन खरेदीकामी देणेत आला आहे.


७२१	२०१६
२५	६९



सत्य प्रत

मोजे शेडगेवाडी येथील

विटा




तहसिलदार खानापूर - विटा

प्रती,

श्री. अमर अशोक पाटील (खंदारे),
रा. मोही, ता. खानापूर, जि. सांगली
विटा - दि. १२/०४/२०१६



उरान	
७२१	२०१६
२६	९)



मी मोजे सोही येथील कायमचा रहिवासी असून माझे चालू व प्रचलित नाव श्री.अमर कुमार पाटील असे आहे. परंतु ७/१२, खातेउत्तारावर नजरव्युकीने माझे नाव श्री.अमर अशोक पाटील असे लागले आहे. तरी सदरील श्री.अमर कुमार पाटील व श्री.अमर अशोक पाटील या दोन्ही नावाची मी एकच व्यक्ती असून अन्य दुसरी कोणीही नाही.

म्हणून सदरचे प्रतिज्ञापत्र श्री.अमर कुमार पाटील व श्री.अमर अशोक पाटील या दोन्ही नावाची मी एकच व्यक्ती असलेबाबत केले आहे.

वरील सर्व मजकूर माझे माहितीप्रमाणे व समजूतीप्रमाणे खरा व बरोबर असून तो खोटा ठरलेस माझेवर भारतीय दंडाविधान संहिता कलम १९९,२००, व १९३/२ प्रमाणे होणारे शिक्षेस व दंडास मी घात्र राहिल याची मला जाणीव आहे.

म्हणून केले हे प्रतिज्ञापत्र. ता. २७/०४/२०१६

ओळख

श्री. अ. अ. शिंदे (नरिंद लिपोव)
नगर-सेवक, उरण


Solemnly affirmed & signed before of
श्री.अमर कुमार पाटील, सोही,
Tal. Khanapur, Dist. Sangli.

Identy
श्री. महिपत अरुणा शिंदे.

MAG/SR/1604 /2016


Date : 27/04/2016

Taluka Executive Magistrate
Khanapur-Vila




सत्य प्रत

गणेश शिंदे
विशेष कार्यकारी अधिकारी
नगर-सेवक, उरण नगर परिषद



उरान	
027	२०१६
३०	९७



२०१६

महाराष्ट्र शासन राजपत्र, भाग दोन - नाव, वय व धर्म बदल
गुरूवार ते बुधवार, 30 एप्रिल ते 5 मे, 2014 / 10 ते

पुराने नाव व नोंदणी क्रमांक / OLD NAME WITH REGISTRATION NO.	नवीन नाव व पत्ता / NEW NAME AND ADDRESS	पुराने नाव व पत्ता / OLD NAME AND ADDRESS
खरी मेर रेखा अशोक खदारे (के-१, ४०९)	खरी मेर रेखा अशोक पाटील मु. पो. भीही, ता. खानापूर, जि. सांगली	खरी मेर रेखा अशोक (के-१, ४०९)
अमर अशोक खदारे (के-१, ४१०)	अमर अशोक पाटील मु. पो. भीही, ता. खानापूर, जि. सांगली	अमर अशोक (के-१, ४१०)
तेजेश कलताप्पा कांबळे (के-१, ४११)	तेजेश प्रकाश कांबळे शिध्दाथ पारसर, गावभागा, सांगली, जि. सांगली-४१६ ४१९	तेजेश कलताप्पा कांबळे (के-१, ४११)
02) 39) Sahil Aslam Bagwan (के-१, ४१२)	Sahil Aslam Bagwan High School Road, Laxmi Market, Miraj, Dist. Sangli-416 410	सहाय अस्लम बागवान (के-१, ४१२)
कु. स्वामी दत्तानंद शिंदे (के-१, ४१३)	सो. स्वाती उदय पाटील पापाजली नवोटस, सांगली बिल्डिंग ब्लॉक नं. १, सहायनीनगर, विश्रामबागा, सांगली-४१६ ४१०	कु. स्वामी दत्तानंद शिंदे (के-१, ४१३)
गणेश शिंदे विशेष कार्यकारी अधिकारी सांगली नगरपालिका, उरक नगर, सांगली (के-१, ४१४)	सो. माधवी अनिकेत सोनवणे मु. पो. बोलवाड, जि. प. शाहोजवळ, ता. गिरज, जि. सांगली-४१६ ४१०	गणेश शिंदे (के-१, ४१४)

02)
39)



उरण	
७२१	२०१६
३२	६९



3

गांव नमुना सात (अधिकार अभिलेख पत्र)

(निस्वील, मोताळा काटा)

(महाराष्ट्र जमीन महसूल अधिकार अभिलेख आणि नॉंद वहा) तयार करणे व सुस्थितीत ठेवणे (नियम १९७१ यातील ३, ५, ६ आणि ७)

गांव उरण तालूका मोताळा

भूमापन क्रमांक	भूमापन क्रमांकाचा उपविभाग	भू- धारणा पध्दती	भोगवटदाराचे नांव	खाते क्रमांक	खंड
266		मुक्ता	शंभूबाब सावनी	रुपये	पैसे
शेतीचे स्थानिक नांव			श. १६०/१६		
लागवडीयोग्य क्षेत्र	हेक्टर	आर		इतर अधिकार	
	390			शंभूबाब सावनी	
एकूण	390			शंभूबाब सावनी	
पोटखराब लागवडीयोग्य नसलेली				शंभूबाब सावनी	
वर्ग (अ) -	002			शंभूबाब सावनी	
वर्ग (अ) -	392			शंभूबाब सावनी	
एकूण -				शंभूबाब सावनी	
आकारणी	रुपये	पैसे		सिमा आणि भूमापन चिन्हे	
जुडी किंवा विशेष आकारणी					
एकूण -					

उरण
०२१ २०१६
३३ ६९


गांव नमुना बारा (पिकांची नोंद वही)

महाराष्ट्र जमीन महसूल अधिकार अभिलेखन आणि नोंदवही तयार करणे व सुस्थितीत ठेवणे (नियम १९७१ यातील नियम २९)

वर्ष	हंगाम	सिमागाचे संकेत क्रमांक	पिकावरील क्षेत्राचा तपशील				लागवडीसाठी उपलब्ध नसलेली जमीन			जल सिंचनाचे साधन	जमिन करगाराचे नांव	शेता		
			मिश्र पिकाखालील क्षेत्र		निर्भळ पिकाखालील क्षेत्र		स्वरूप	क्षेत्र						
			घटक पिके प्रत्येका खालील क्षेत्र	अजलसिंचित	पिकाचे नांव	जलसिंचित			अजलसिंचित					
१	२	३	४	५	६	७	८	९	१०	११	१२	१३	१४	१६
			हे. आ.	हे. आ.	हे. आ.	हे. आ.	हे. आ.	हे. आ.	हे. आ.	हे. आ.	हे. आ.	हे. आ.	हे. आ.	हे. आ.

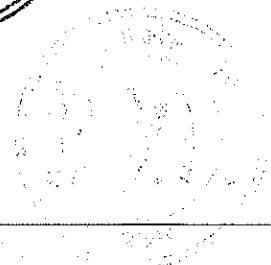



गणेश शिंदें
विशेष कार्यकारी अधिकारी
नगर-सेवक, उरण नगर परिषद



सत्यप्रत
तलाठी
मोताळा ता. मोताळा

उरान	
७२१	२०१६
३४	६१



उरान कार्यालय
 उपविभागाचे उरान-शेतकी कार्यालय
 उरान तालुका, उरान जिल्हा, महाराष्ट्र

4

गाव नमुना सात

अधिकार अभिलेख पत्रक

(महाराष्ट्र जमीन महसूल अधिकार अभिलेख आणि नोंदवह्या (तयार करणे व सुस्थितीत ठेवणे) नियम,
१९७१ यातील नियम ३, ५, ६ आणि ७)

गाव :- नाटळ


तालुका :- कणकवली

जिल्हा :- सिंधुदुर्ग

अहवाल दिनांक:- 27-04-2016

भुमापन क्रमांक व उपविभाग	भुधारणा पद्धती	भोगवटदाराचे नांव
4468	भोगवटादार वर्ग -1	
शेतीचे स्थानिक नांव नागझर	क्षेत्र आकारआणे पै पो.ख. फे.फा	खाते क्रमांक
क्षेत्र एकक हे.आर.चौ.मी	वसंत शिवराम पागम यशवत शिवराम पागम	(1) 1029 (1) कुळाचे नाव इतर अधिकार इतर वारस (1) लिना केशव म्हाडगुत (1) शुभांगी गोपाळ शिरसाट (1) सुनिता श्रीधर शिरसाट (1)
जिरायत 0.12.90		
बागायत -		
तरी -		
वरकस -		
इतर 0.11.00		
एकुण क्षेत्र 0.23.90		
पोटखराब (लागवडीस अयोग्य) वर्ग (अ) 0.00.20		
वर्ग (ब) -		
एकुण पोख 0.00.20		
आकारणी 0.59		

उरण
629 2016
37 19



सत्य प्रत

गणेश शिंदे

विशेष कार्यकारी अधिकारी
नगर-सेवक, उरण नगर परिषद

जुडी किवा - विशेष आकारणी		
	(544)	सीमा आणि भुमापन चिन्हे

Disclaimer : Information provided on this site is for informational purpose only, and is not intended for any Government / Legal purposes.

गाव नमुना बारा

अहवाल दिनांक: 27-04-2016

अधिकार अभिलेख पत्रक

(महाराष्ट्र जमीन महसूल अधिकार अभिलेख आणि नोंदवहया (करणे व सुस्थितीत ठेवणे) नियम, १९७१ यातील नियम २९)



गाव: नाटळ

तालुका: कणकवली

जिल्हा: सिंधुदुर्ग

वर्ष	हंगाम	पिकाखालील क्षेत्राचा तपशील									निर्भळपिकाखालील		जल सिंचनाचे साधन	शेरा
		मिश्र पिकाखालील क्षेत्र			निर्भळ पिकाखालील क्षेत्र			लागवडीसाठी उपलब्ध नसलेली जमीन		स्वरूप	क्षेत्र			
		मिश्रणाचा संकेत क्रमांक	घटक पिके व प्रत्येकाखालील क्षेत्र											
जल सिंचित	अजल सिंचित	पिकांचे नाव	जल सिंचित	अजल सिंचित	पिकांचे नाव	जल सिंचित	अजल सिंचित	स्वरूप	क्षेत्र					
2002-03	खरीप						भात	13.9000		घरभाट	0.1000			
2003-04	खरीप						भात	13.9000		घरभाट	0.1000			
2004-05	खरीप						भात	13.9000		घरभाट	0.1000			
2005-06	खरीप						भात	13.9000		घरभाट	0.1000			
2006-07	खरीप						भात	13.9000		घरभाट	0.1000			
2007-08	खरीप						भात	13.9000		घरभाट	0.1000			
2008-09	खरीप						भात	13.9000		घरभाट	0.1000			
2009-10	खरीप						भात	13.9000		घरभाट	0.1000			
2010-11	खरीप						भात	0.1290		घरभाट	0.1000			
2011-12	खरीप						भात	13.9000		घरभाट	0.1000			

Disclaimer : Information provided on this site is for informational purpose only, and is not intended for any Government / Legal purpose.



सत्य प्रत

गणेश शिंदे
विशेष कार्यकारी अधिकारी
नगर-सेवक, उरण नगर परिषद

5

उतारा गां.नं.क्रं.७,७,अ,ब,१२ सन २०१५ ते २०१६ पुता

युक्त नं. 23/2

गांव का करवरी

तालुका करवरी

पान नं. 990

भूमापन क्रमांक गट क्रमांक	हि.क्र.	धारणा प्रकार	गा.न.क्र.	खाते क्रमांक	खंड
999Y	3		मालकाचे नांव 90VYE 93Y4Y 98(83) 98(83)	कुळाचे नांव	
भूमापन क्रमांकाचे स्थानिक नांव				99EC 8893 92082	
लागवडीयोग्य क्षेत्र	एकर हेक्टर	गुठे आर	1) तुकाराम ज्ञानदेव इंगवठे 66	अरी 9 तें 5 स पात्र	
जिरायत	9-44		3E284Y	राहन	
बागायत	0-40-0E		3E284Y	अर्बन हॅड स्टॅडिंग	
भात शेती				संपादीत	
एकूण	2-0E-0E		2) यशवंत ज्ञानदेव इंगवठे 66	जो.सी.	
पो.ख.				८४३८-२८	
वर्ग (अ)	0-02			ना.अ. (क.धा. व वि.)	
वर्ग (ब)				अधि. डि 9204 क/20/29	
एकूण	0-02			खाली शेती साठी	
आकार	रूपये	पैसे	2) दिक्षीप यशवंत इंगवठे	मुर मिळाल्याने	
जुडी अथवा विशेष आकार	90-८८		2) रमेश यशवंत इंगवठे	अहस्तारितीने	
पाण्याबाबत				करमिती नोंद फौजी.	
एकूण	90-८८				

गा.न.क्रं. 7 अ

9) मिमराव तुकाराम इंगवठे गा.न.क्र. 92

वर्ष	जमीन करणाऱ्याचे नांव	रीत	हंगाम	मिश्र पिकांचे एकूण क्षेत्र	मिश्र पिकांचे क्षेत्र	अन्न पिकांचे क्षेत्र	पडिक व पिकास निरूपयोगी अशा जमिनीचा तपशील
9	2	3	4	5	6	7	8
209Y 9E	शुद्ध	9	ख				

उरण
02/2016
30/10

वेगळे प्रकाशने अती दि 09/10/2016


प्रमाल गणेश ह गिचे आहे

2020Y
9/1/16


सत्य प्रत

गणेश शिंदे

विशेष कार्यकारी अधिकारी
नगर-सेवक, उरण नगर परिषद

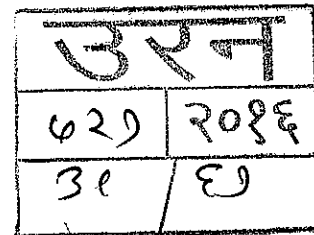


उरण	
७२१	२०१६
३०	९)




6

BHULEKH		भूलेख		NIC			
<u>खाता विवरण</u>						<< पीछे	
ग्राम का नाम :	मानी खुर्द	परगना :	अंगुली	तहसील :	शाहगंज	खाता संख्या :	00215
जनपद :	जौनपुर	फसली वर्ष :	1422-1427	भाग :	1		
खातेदार का नाम	संरक्षक का नाम	निवास स्थान	खसरा संख्या	क्षेत्रफल(हे.)	आदेश	टिप्पणी	
श्रेणी : भूमि जो संवन्धीय भूमिधरा के अधिकार में हो।							
श्रीराम	रामखेलावन	स्था.	36	0.3320			
Disclaimer : उक्त ऑफडे मात्र अवलोकनार्थ हैं, तहसील कम्प्यूटर केन्द्र से उद्धरण की प्रमाणित प्रति प्राप्त की जा सकती है। Data Updated as on : 31/08/2015 Developed By National Informatics Centre UP State Unit Lucknow Site Best Viewed in IE 8.0 and Google Chrome							




सत्य प्रत

गणेश शिंदे
विशेष कार्यकारी अधिकारी
नगर-सेवक, उरण नगर परिषद



उरन	
७२१	२०१६
६०	६९



जोत चक्रवर्ती आकार-पत्र 45 का उद्घरण
(अधिनियम की धारा 27 के अधीन तैयार की गई होतीगी)

6

पंच वडहोल परगना उरन तालुका मार्वाडी जिला जोधपुर

खसता संख्या	दाखिलदार का नाम, पितृ-नाम तथा निवास-स्थान	जोत प्रारंभ होने का वर्ष	सर्वे माप संख्या	क्षेत्रफल	दाखिलदार द्वारा देय मालगुजारी या छगल	विशेष विवरण
1	2	3	4	5	6	7
१२२	श्रीराम पुग राठ रामलाल नं. 18-मासी (जय)		१२२ २०१	- ३२		
			३५०	१-४४ 1/2		
			२	१-२२ 1/2	२५ 1/2	१०६


जयशंकर राठ
ह० सहायक चक्रवर्ती अधिकारी व सीक
पी० एस० यू० पो०-74 चक्रवर्ती-25-5-82-20,00,000 (जाब) ।

उरन	
७२१	२०१६
४	६१



सत्य प्रत


गणेश शिंदे
विशेष कार्यकारी अधिकारी
नगर-सेवक, उरन नगर परिषद



उरान	
७२१	२०२६
४२	६१

०२ १९९९

सत्यमेव जयते





दाखनापुर
 खानापुर
 बबरेली

परगना: रावबरेली
 फसली वर्ष: 1421-26


खाना बिवरण
 खाना संख्या: 00038
 आदेश
 टिप्पणी

श्रेणी: ग्रामीण

नं. गांव	नि. गांव	वर्ष	खसरा संख्या
नरेश कुमार	नि. गांव	285	0.0070
सुरेश कुमार	नि. गांव	286	0.0050
दीपक कुमार	नि. गांव	328	0.3000
राजू	नि. गांव	284	0.3040
कु. रोशन नबा. आ। S	नि. गांव	326	0.3300
श्रीमती. जगनादेवी	नि. गांव	327	0.0050
		329	0.0020
		341	0.0090

सत्य प्रत

गणेश शिंदे
 विशेष कार्यकारी अधिकारी
 नगर-सेवक, उरण नगर परिषद





62	2015
6	2015


Disclaimed: इस दस्तावेज़ में आवलोकन हेतु, कौनो कम्प्यूटर केन्द्र से उद्धरण की प्रामाणिक प्रसि प्राप्त की जा सकती है।

Data captured as on: 30/05/2015

Generated by: National Informatics Centre UP State Unit Lucknow
 Best Viewed in IE 8.0 and Google Chrome



उरण	
629	२०१६
४४	६९



7

3/19/2016

BhuLekh

BHULEKH		भूलेख		NIC	
खाता विवरण					
<< पीछे					
ग्राम का नाम :	नखनापुर	परगना :	रायबरेली	तहसील :	रायबरेली
जातपद :	रायबरेली	फसली वर्ष :	1421-1426	भाग :	1
खातेदार का नाम	संरक्षक का नाम	निवास स्थान	खसरा संख्या	क्षेत्रफल(है.)	आदेश
टिप्पणी					
श्रेणी : भूमि जो संरक्षणीय भूमियों के अधिकार में हो।					
नरेश कुमार	चन्द्रभूषण	नि. ग्राम	285	0.0630	
सुरेश कुमार	चन्द्रभूषण	नि. ग्राम	286	0.0130	
दीपक कुमार	स्व.रमेश कुमार	नि. ग्राम	328	0.7080	
राजू	स्व.रमेश कुमार	नि. ग्राम	284	0.1140	
कुरीशानी नाबा.आ 15वर्ष	स्व.रमेश कुमार सं.माता	नि. ग्राम	326	0.1260	
श्रीमती जमुनादेवी	स्व.रमेश कुमार सं.माता	नि. ग्राम	327	0.0540	
			329	0.0220	
			341	0.0790	
Disclaimer: डकल आंकड़े मात्र अवलोकनार्थ हैं, तहसील कम्प्यूटर केन्द्र से उद्धरण की प्रमाणित प्रति प्राप्त की जा सकती है।					
Data Updated as on : 30/03/2015					

http://bhulekhupnic.nic.in/report.aspx


12

उरण	
629	2016
84	89




सत्य प्रत

गणेश शिंदें
विशेष कार्यकारी अधिकारी
नगर-सेवक, उरण नगर परिषद



उरान	
029	२०१६
४६	६९



BHULEKH

भूलेख

NIC



ग्राम का नाम : सराय गुंजा खाता विवरण
 जनपद : जौनपुर परगना : राही तहसील : बदलापुर
 फसली वर्ष : 1418-1423 भाग : 1 खाता संख्या : 00130

<< पीछे

खातेदार का नाम संरक्षक का नाम निवास स्थान खसरा संख्या क्षेत्रफल(हे.) आदेश टिप्पणी

श्रेणी : भूमि जो सरकारी भूमिधरो के अधिकार में हो।


खातेदार का नाम	संरक्षक का नाम	निवास स्थान	खसरा संख्या	क्षेत्रफल(हे.)	आदेश	टिप्पणी
बाबूराम	आद्याप्रसाद	रूपपुर	183	0.1540	1418फ आदेश तह0 वाद सं505/8-3-11 आ0न0	
चौथी	जयकरन	रूपपुर			183/0.154 भू0रा060 पर से विक्रेता चौथी पुत्र जयकरन	
राजनाथ	ठाकुरप्रसाद	लेदुका			नि0 रूपपुर पर0 राही के नाम के साथ क्रेता शीतला	
राजकुमार	ठाकुरप्रसाद	लेदुका			प्रसाद पुत्र पूर्णमासी नि0 सरायगुंजा का नाम बतौर	
शिवकुमार	ठाकुरप्रसाद	लेदुका			बैदार संक्र0 भूमिधर दर्ज हो।7-4-11	
कपिलदेव	सीताराम	स्था.			1420फ आदेश ना. तह0 वाद सं251/25-02-13आ0न0	
मोहनलाल	हरदेव	स्था.			183/0.154भू0रा060 पर से विक्रेता चौथी पुत्र	
निर्मला	मोहनलाल	स्था.			जयकरननि0	
संतोष कुमार	बाबूराम	प्रहारप्रसादपुर			स्था पर0 राही के नाम के साथ क्रेता मृतक सीताराम	
मंगला	खेदू	कटघरपूर चौहान			भगेलू के वारिसान विश्वनाथ जयनाथ पुत्रगण सीताराम	
अमरनाथ	जितू	तह.			नि.बलुआ का नाम बतौर बैदार संक्र0 भूमिधर दर्ज	
समरनाथ	जितू	चन्दापुर			हो 25-03-13	
		चन्दापुर			मृ0चौथी के वावत आदेश खाता सं015पर दर्जहै	
					1421फ. आदेश ना.तह.ब बादस. 189/26-2-14	
					आ.न. 183/0.154 भू.रा.60ख पर प्रथम कवक्रेता	
					चौथी पुत्र जयकरन नि.रूपपुर वद्वितीय विक्रेता	
					गोरखनाथ पुत्र दुबई कन.कृहीखुर्द के नाम केसाथ	
					क्रेता फतेहमोहम्मद पुत्र अब्बास नि.चन्दापुर केनाम	
					अन्य खातेदार केसाथ बतौर बैदार सहखातेदार संक्र.	
					भू.दर्जहो 20-3-14	

उरण
 02) 2096
 80 89

Disclaimer : उक्त आँकड़े मात्र अवलोकनार्थ हैं, तहसील कम्प्यूटर केन्द्र से उद्धरण की प्रमाणित प्रति प्राप्त की जा सकती है।
 Data Updated as on : 31/08/2015


Developed By National Informatics Centre UP State Unit Lucknow
 Site Best Viewed in IE 8.0 and Google Chrome

संतोष कुमार सिवाट




सत्य प्रत

गणेश शिंदें
 विशेष कार्यकारी अधिकारी
 नगर-सेवक, उरण नगर परिषद



उरन	
७२१	२०१६
५८	६१



दि. २१/०१/२०१३ चा अर्ज.

२) गाव कामगार तलाठी बहुले ता. पाटण यांचा दि. ०५/०२/२०१४ चा दाखला

३) अर्जदार श्री. शरद पांडुरंग बहुलकर यांचे दि. २१/०१/२०१४ चे प्रतिज्ञापत्र

५) अर्जदार यांनी दिलेला मोजे बहुले येथील खाते नं. ७१६ गट नं. ५२३ चा ७/१२ उतारा

७२३	२०१६
२८	९७

तहसिल कार्यालय पाटण,
नं. / प्रशासन / एसआर/१
पाटण, दि. ०३/०३/२०१४

दाखला

दाखला देणेत येतो की श्री. रघुनाथ विष्णु कांबळे वगैरे ३ हे मोजे बहुले येथील जमीनवासी असून त्यांचे नावे मोजे बहुले येथील जमीन बाब खाते नं. ७१६ क्षेत्र ०.०८ आर आकार ०.६९ पे इतके असून ते शेतकरी आहेत.

सदरचा दाखला त्यांचे सखवे चुलत भाऊ श्री. पांडुरंग नामदेव बहुलकर यांना जमीन अर्दी कामी दिला असून तो त्यांचे करणानुसार मर्यादित राहिल. हा दाखला दिला.



(Signature)
तहसिलदार पाटण

सत्य प्रत

प्रति,

श्री. शरद पांडुरंग बहुलकर

श. बहुले ता. पाटण जि. सातारा.



गणेश शिंदे
विशेष कार्यकारी अधिकारी
नगर-सेवक, उरुग नगर, सातारा

उरान	
७२१	२०१६
५०	६१

